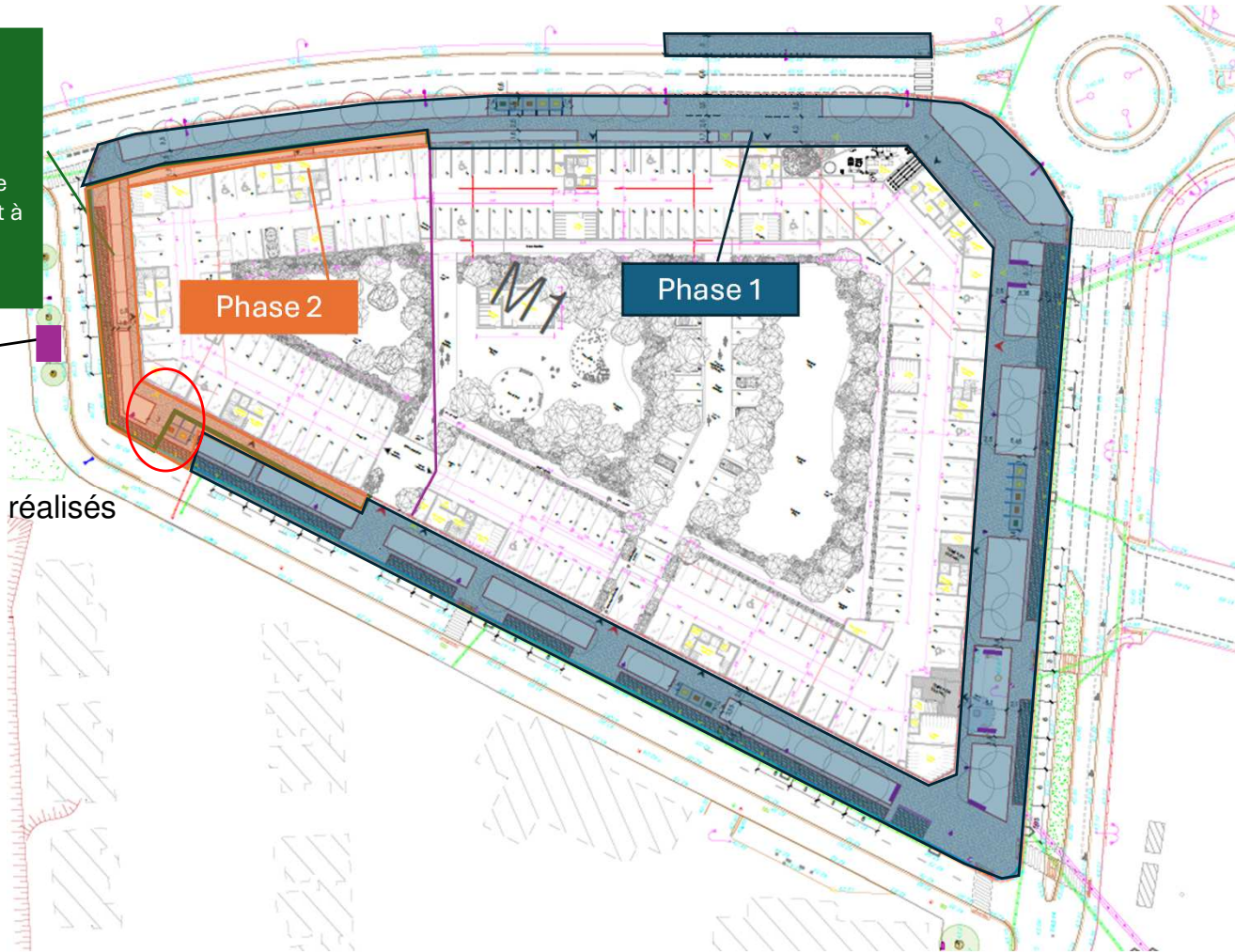


# Limite d'intervention Phase 1 / Phase 2 et Clôture chantier bâtiment

Clôture chantier bâtiment  
À minima emprises trottoir  
complète à voir possibilité  
mettre à disposition la demie  
chaussée de la rue en passant à  
sens unique

Place PMR avec  
marquage et panneau  
de signalisation à prévoir

Branchements réalisés  
en phase 1



Durée phase 1 : 6 mois

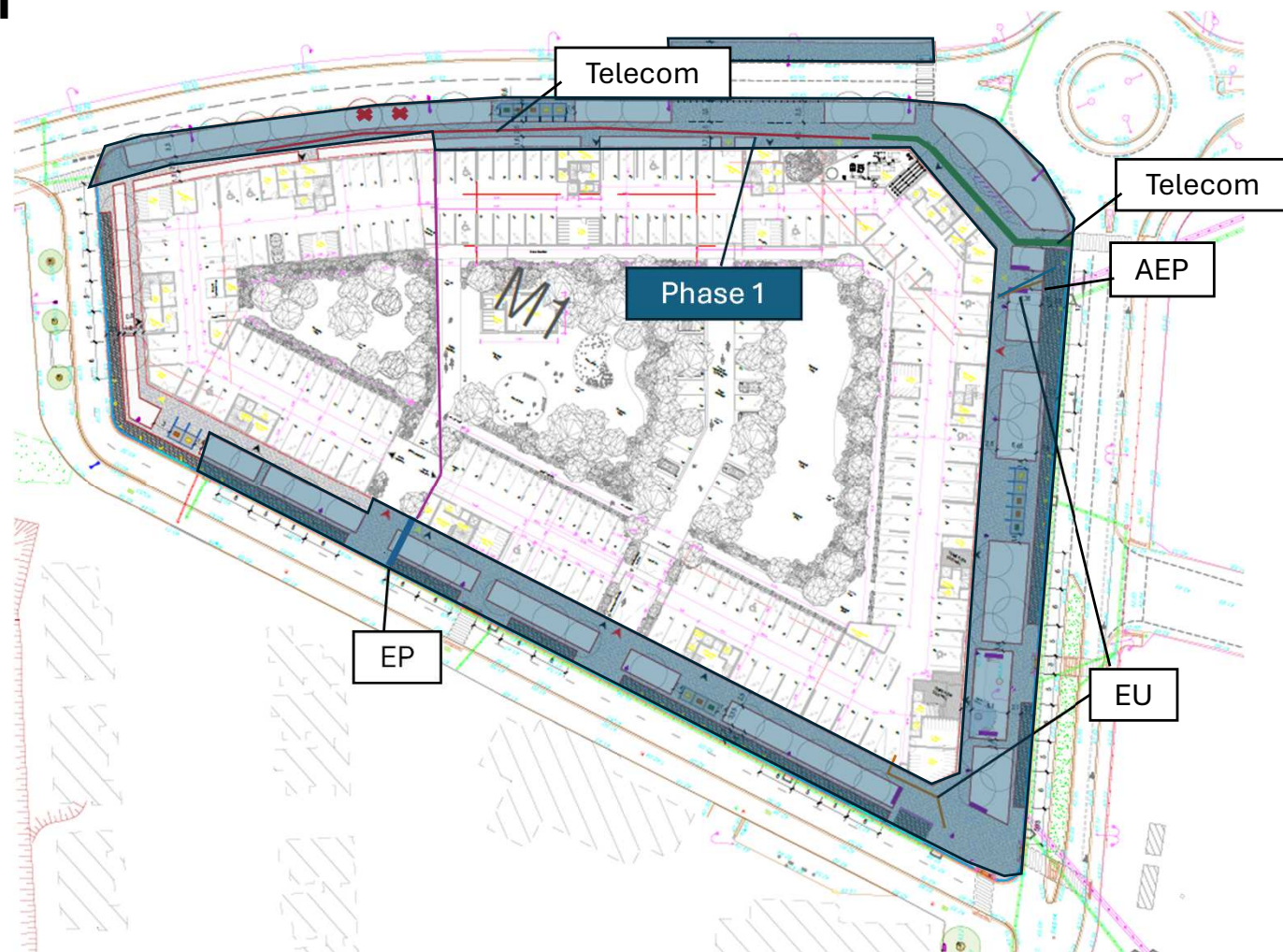
Durée phase 2 : 4 mois

# Travaux prévus - Phase 1

Les travaux prévus dans la phase 1 sont notamment :

- Les terrassements nécessaires à la réalisation des trottoirs et des places de stationnement ;
- La pose des fourreaux TEL jusqu'à l'emplacement prévu pour le branchement avec le bâtiment au niveau du trottoir Sud de l'avenue de la Grande Halle (en rouge).
- La réalisation des fosses destinées aux plantations d'arbres. A consolider la réalisation en phase 1 ou 2 des deux fosses situées au sud de l'avenue de la Grande Halle, identifiées par une croix rouge sur le schéma joint.

La réalisation de ces deux fosses interviendra une fois que les baves enterrées auront été posées et que les conteneurs hors sol auront été déposés.

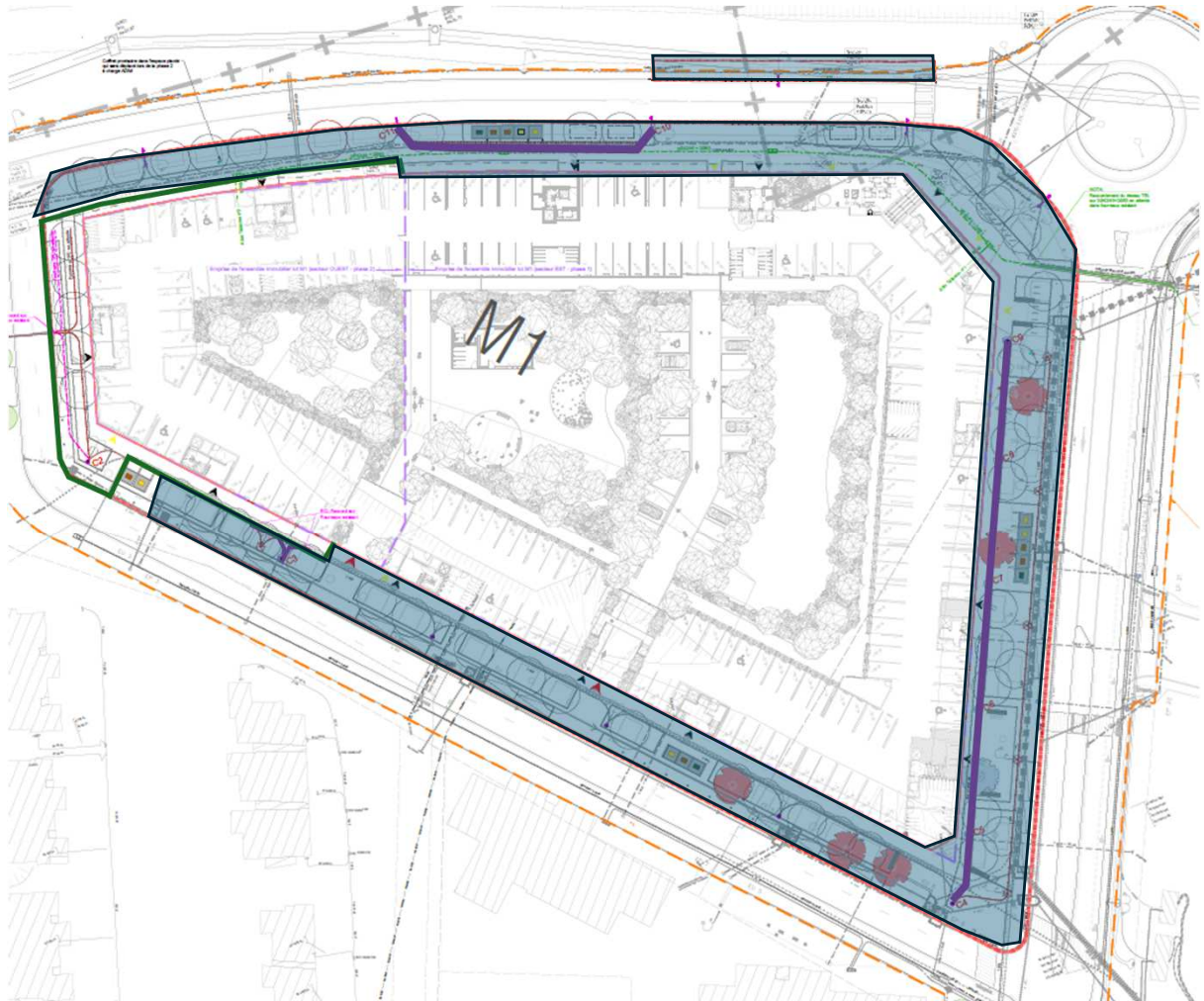


N.B: les branchements GC TEL (en vert), EU et EP schématisés dans la photo ci-dessous sont réalisés en amont des travaux de la phase 1 (hors ce marché) afin de desservir les bâtiments réalisés.



# Travaux prévus - Phase 1

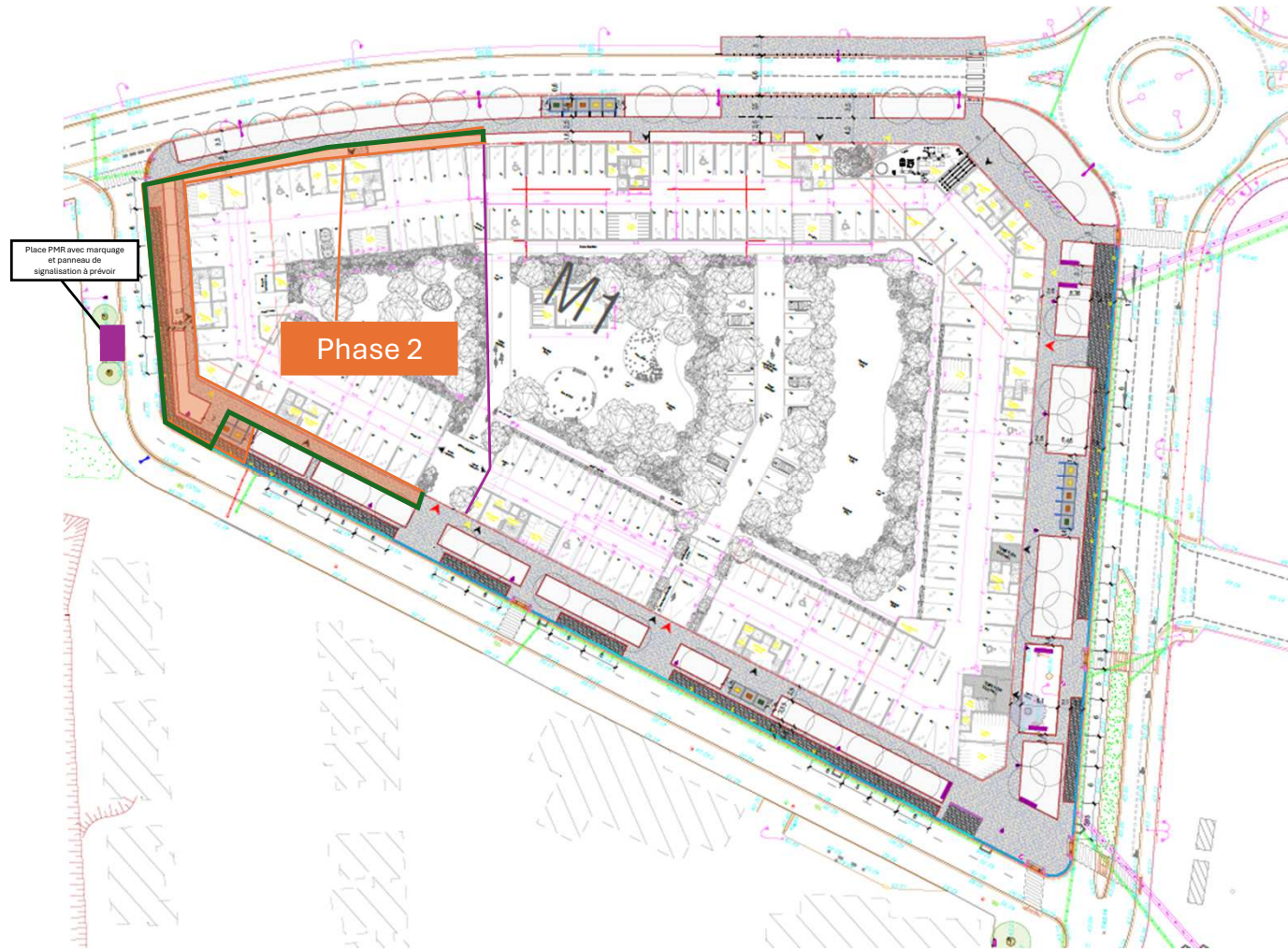
- La réalisation des tranchées y compris pose des fourreaux pour la pose du réseau éclairage;
- La réalisation de l'alimentation de l'éclairage du sud de la rue Charpak depuis le réseau existant dans l'attente de la réalisation des travaux définitifs au nord de la rue et au regard des emprises chantier du bâtiment
- La pose du câble éclairage;
- L'aménagement de l'arrêt bus au nord de l'Avenue de la Grande Halle;
- La pose des mobiliers (candélabres y compris raccordement, panneaux de signalisation) ;
- La pose de l'enrobé poncé sur les places de stationnement et la réalisation des trottoirs ; La pose des panneaux de signalisation et réalisation du marquage au sol.



## Limite d'intervention - Phase 2

La phase 2 porte sur la réalisation des aménagements définitifs, notamment :

- La pose du poteau incendie au Sud-Ouest de l'îlot M1 y compris le raccordement au réseau existant ;
- Le terrassement des zones de plantation, le trottoir et les places de stationnement ;
- La réalisation des tranchées et mise en place des fourreaux pour les réseaux BT et éclairage ;
- La pose des mobiliers (candélabres y compris raccordement, panneaux de signalisation) ;
- La réalisation de l'enrobé poncé sur les places de stationnement et la réalisation des trottoirs ;
- La pose des panneaux de signalisation et réalisation du marquage au sol.





**emplacements conteneurs déchets hors sol tels que posés à mi novembre 2025 dans l'attente bac enterrés définitifs  
+ acces à maintenir (réalisés automne 2025 – hors DCE)**

